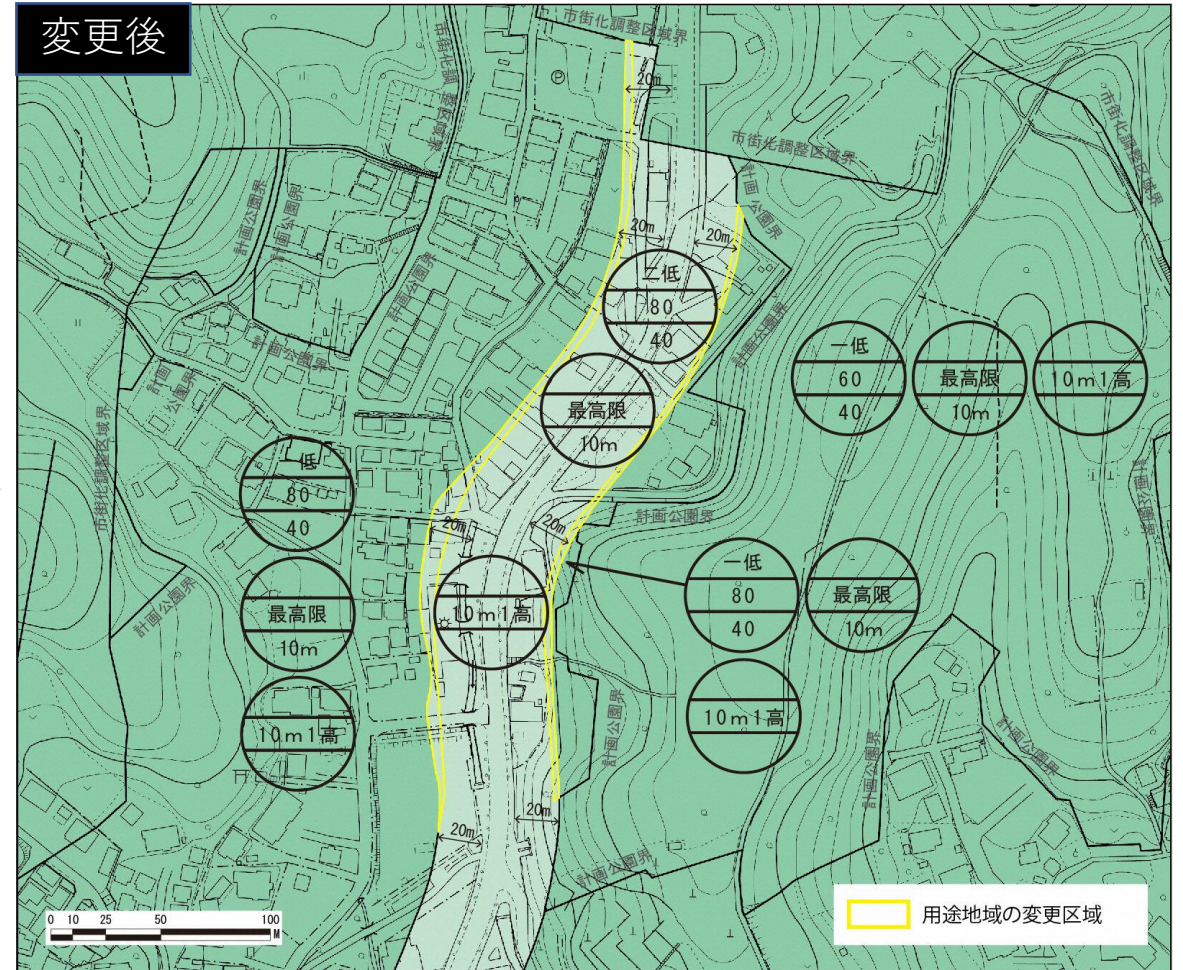
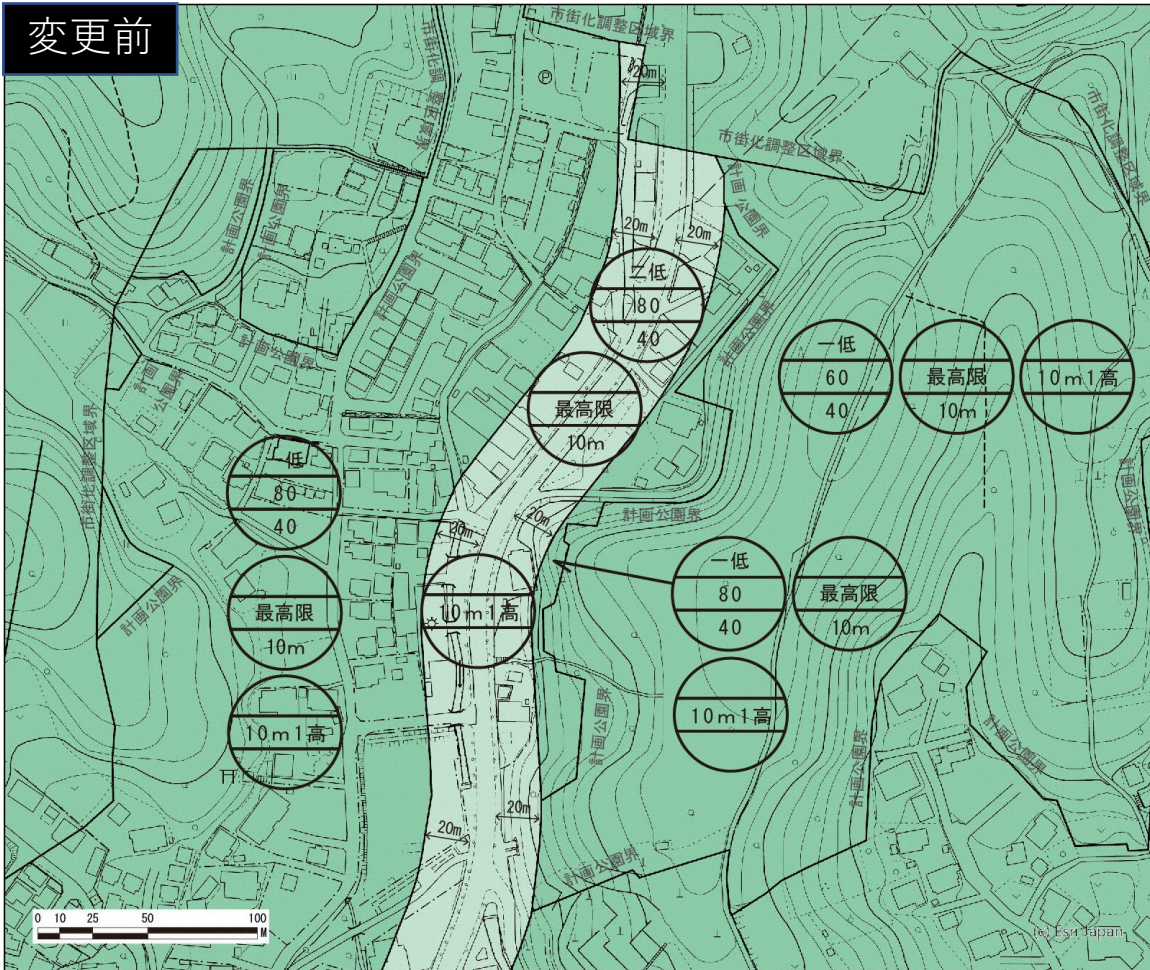


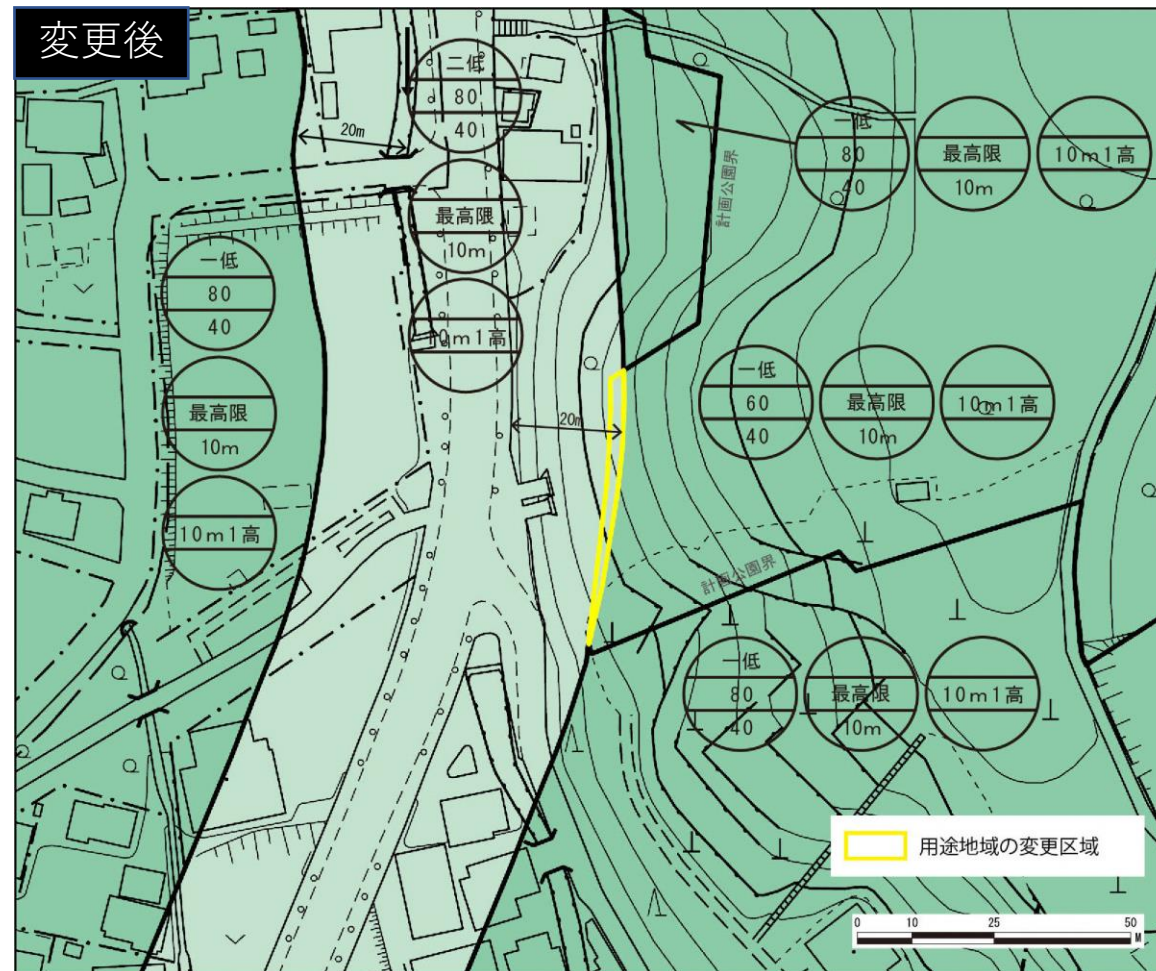
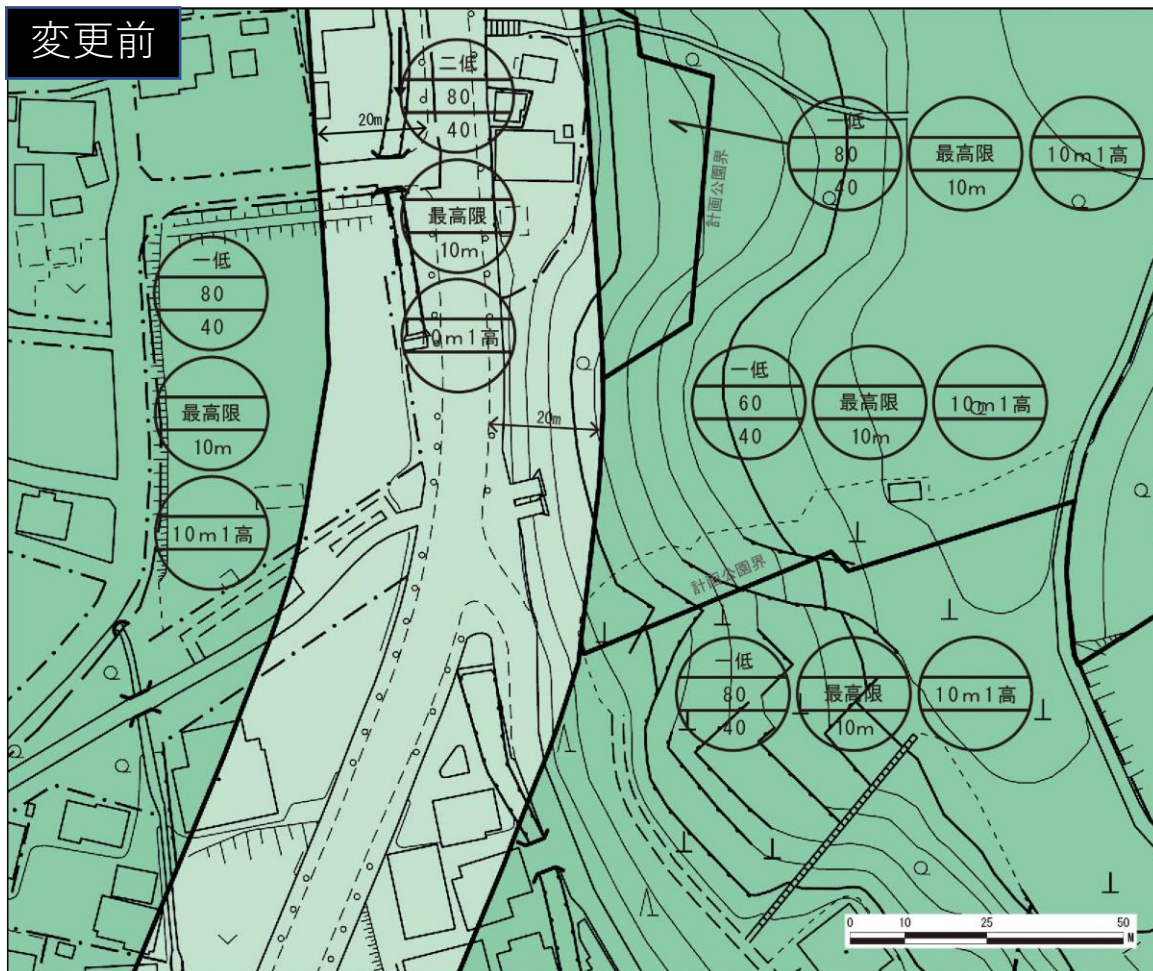
■武蔵村山-1 本町三～五丁目地内 【道路拡幅による用途界の位置変更 変更前：旧道路端から20m⇒変更後：道路端から20m】



用途地域	建蔽率	容積率	高度	防火	日影
第一種低層住居専用地域	40	80	第1種	なし	3h-2h/1.5m

用途地域	建蔽率	容積率	高度	防火	日影
第二種低層住居専用地域	40	80	第1種	なし	3h-2h/1.5m

■武蔵村山-2 本町四丁目地内 【道路拡幅による用途界の位置変更 変更前：旧道路端から20m⇒変更後：道路端から20m】



用途地域	建蔽率	容積率	高度	防火	日影
第一種低層住居専用地域	40	60	第1種	なし	3h-2h/1.5m

用途地域	建蔽率	容積率	高度	防火	日影
第二種低層住居専用地域	40	80	第1種	なし	3h-2h/1.5m