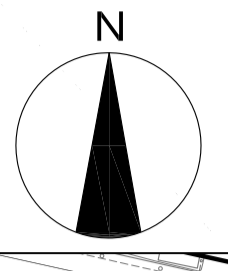
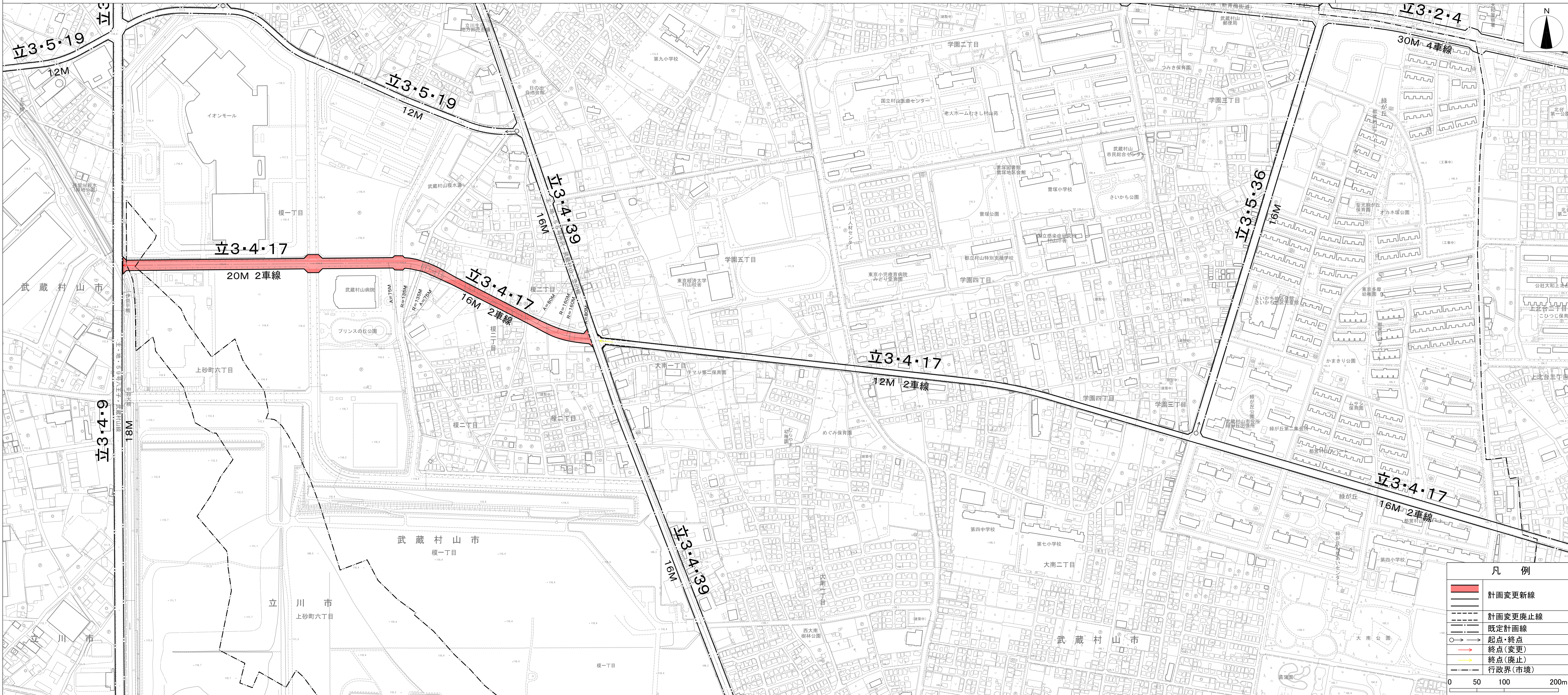


立川都市計画道路 3・4・17号 桜街道線 計画図

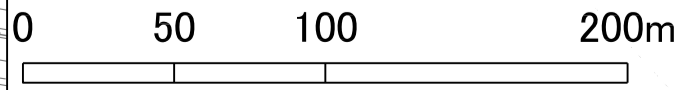
[武蔵村山市決定]

S=1 : 2, 500



凡例

- 計画変更新線
- 計画変更廃止線
- 既定計画線
- 起点・終点
- 終点(変更)
- 終点(廃止)
- 行政界(市境)



この地図は、東京都知事の承認を受けて、東京都縮尺2,500分の1地形図を利用して作成したものである。無断複製を禁ず。
 (承認番号)[3都市基交第27号、令和3年5月21日](承認番号)[3都市基交測第11号、令和3年5月21日](承認番号)[3都市基街都第59号、令和3年5月26日]